

Fietsroute Oost Utrecht



Over de fietsroute

Welkom bij de fietsroute door de wijk Oost Utrecht! De route is in totaal 10,2 km, waarbij je door de mooie omgevingen van de wijk fietst. Het mooiste aan de fiets route is dat je met elkaar een gezellig stukje kunt fietsen. De route is bedoeld voor alle bewoners uit Oost Utrecht.

Tijdens de fietsroute kom je ook langs veel mooie bezienswaardigheden. Over een aantal bezienswaardigheden staat een kort stukje informatie beschreven in dit boekje.

U krijgt over de volgende punten te lezen in dit boekje:

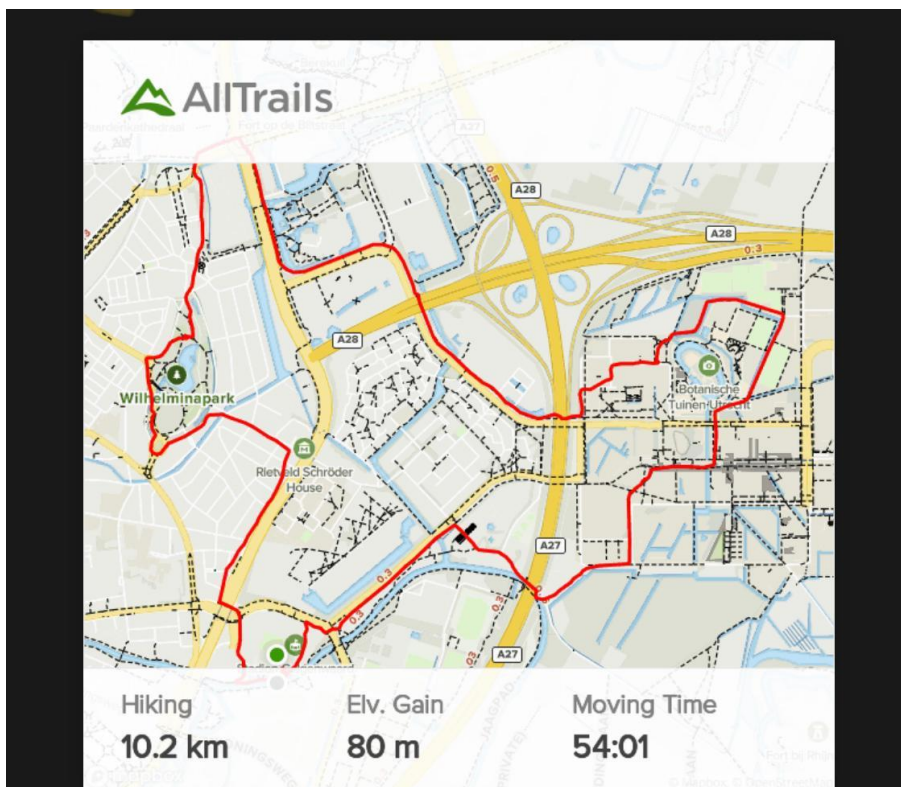
- Foto's van de fietsroute+ straatnamen.
- Hogeschool Utrecht
- Botanische tuinen
- Voetbalclub Odysseus 91
- Wilhelminapark
- Rietveld Schröderhuis



Inhoudsopgave

<u>Fietsroute foto's+ straatnamen</u>	<u>P4/12</u>
<u>Hogeschool Utrecht</u>	<u>P13</u>
<u>Botanische tuinen</u>	<u>P14</u>
<u>Voetbalclub Odysseus 91</u>	<u>P15</u>
<u>Wilhelminapark</u>	<u>P16</u>
<u>Rietveld Schröderhuis</u>	<u>P17</u>

Foto van de hele route op de kaart:



Start: De start zal plaatsvinden bij het vitaliteitslab.



1. Rechts afslaan

Straatnaam: Herculesplein



2. Links afslaan




3. Rechts afslaan

Straatnaam: Weg naar Rijnauwen




4. Links afslaan

Straatnaam: de Boeijelaan



5. Rechts afslaan

Straatnaam: Toulouselaan



6. Links afslaan

Straatnaam: Helsinkilaan



7. Rechts afslaan


Zie pagina: 13

Straatnaam: Oxford pad



8. Rechts afslaan

Straatnaam: Fort Hoofddijk




9. Links afslaan

Straatnaam: genevelaan



10. Links afslaan

Zie pagina: 15



11. Tijd voor pauze!

Straatnaam: Harvardlaan




12. Links afslaan

Zie pagina:14



13. Rechts afslaan

Straatnaam: Princetonlaan



14. Links afslaan



15. Rechts afslaan

Straatnaam: Sorbonnelaan



16. Links afslaan




17. Rechts afslaan

Straatnaam: Archimedeslaan



18. Links afslaan

Straatnaam: Berekuil




19. Links afslaan

Straatnaam: Karel Doormanlaan



20. Links afslaan

Straatnaam: Prinsesselaan



21. Rechts afslaan

Zie pagina: 16

Straatnaam: Oudwijk



23. Links afslaan

Straatnaam: Koningslaan



22. Links afslaan

Tijd voor een pauze in het park!

Straatnaam: Wilhelminapark



24. Rechts afslaan



25. Rechts afslaan




26. Rechts afslaan



27. Rechtdoor fietsen

Zie pagina: 17

Straatnaam: Prins Hendriklaan



28. Einde fietsroute bij vitaliteitslab.

Straatnaam: Herculesplein



Hogeschool Utrecht

De Hogeschool Utrecht is ontstaan in 1988. Er studeren heel veel studenten op deze school in 2019 waren dit 34406 studenten. Ook zijn er veel opleidingen op de hogeschool Utrecht in totaal zijn het 76 voltijdopleidingen.

Hogeschool Utrecht is een plek waar studenten, docenten en professionals elke dag samen bouwen aan de toekomst.



Botanische tuinen

De botanische tuinen in Utrecht is een onderdeel van de universiteit van Utrecht. De tuinen hebben een oppervlakte van 9 hectare. De Utrechtse botanische tuinen behoren tot een van de oudste nog bestaande universitaire tuinen van Nederland. De Tuinen zijn opgericht in 1639 drie jaar na de oprichting van de Utrechtse Universiteit.

De botanische tuinen in Utrecht heeft planten uit alle windstreken het zijn meer dan 9.000 plantensoorten die afkomstig zijn uit de hele wereld.



Voetbalclub Odysseus 91

De voetbal club is opgericht in 1991 door 5 studenten zij misten een voetbalclub voor studenten in Utrecht. De naam van de club is vernoemt naar een grootste Griekse heldin en ook naar het jaartal waarin de club is opgericht.

Odysseus telt ongeveer 480 leden tussen de 17 en 30 jaar oud, waarvan 80-90% studenten. De leden zijn verdeeld over 10 herenteams en 10 damesteams

Geen enkele club in Utrecht heeft zoveel studerende leden.



Wilhelminapark

Het Wilhelminapark werd geopend in 1898. Het kreeg de naam Wilhelminapark om te vieren dat Wilhelmina ingehuldigd was als nieuwe koningin.

Het wilhelminapark is een mooi en groot park waar veel oude bomen staan. Ook is er in het park een groot grasveld waar je op kan sporten, picknicken of zonnen. Ook kun je wandelen door het park. In het midden van het park zit een vijver naast de vijver staat een standbeeld van koningin Wilhelmina.

De Oppervlakte van het park is: 130.838 m².



Rietveld Schröderhuis

Dit huis is ontworpen door Gerrit Rietveld voor Truus Schröder daarom is deze naam ontstaan.

Gerrit Rietveld was een architect, grafisch ontwerper en meubelontwerper.

In 1923 hielp Gerrit Truus met het zoeken naar een huis voor haar en de 3 kinderen. Zij kon niks vinden en kende de ontwerpen van Gerrit. Hij besloot daarom om een heel nieuw huis te ontwerpen/ te bouwen. Zij vonden aan de Prins Hendriklaan een plek om te bouwen. Het huis was bedacht door Gerrit Rietveld en Truus Schröder. Dit huis was heel modern voor die tijd.

Sinds 2000 staat het Rietveld Schröderhuis op de Werelderfgoedlijst.

Werelderfgoed is cultureel (door mensen gemaakt) en natuurlijk (in de natuur ontstaan) erfgoed dat wordt beschouwd als uniek en onvervangbaar.

Het huis is nu een museum je kunt het nu bezoeken en er staat ook werk in van Gerrit Rietveld.

